woj. świętokrzyskie
powiat: konecki
jednostka ewid.: 260505_2 RUDA MALENIECKA
obręb ewid.: 0004 Dęba Kolonia, 0003 Dęba, 0012 Ruda Maleniecka, 0001 Cieklińsko
obiekt: Dęba Kolonia – Dęba - Ruda Maleniecka - Cieklińsko
arkusze:
7.150.14.22.2; 7.150.14.22.4
7.150.14.23.3; 7.150.14.23.4
7.150.14.24.3; 7.150.14.03.1
7.150.14.03.2; 7.150.14.03.3
7.150.14.03.4; 7.150.14.04.1
7.150.14.04.3; 7.150.14.08.1
7.150.14.08.3; 7.150.14.07.3
7.150.14.07.4
współrz. prostokątne - układ 2000
układ wysokościowy - Kronsztadt 1986
KERG: GN.6642.1.1815.2015

Mapa do celów projektowych została wykonana bez ustalenia obciążeń służebności gruntowej.
Kontur użytku gruntowego nie ujawniony w ewidencji gruntów oznaczono kolorem czarnym.
Zastrzega się jednocześnie, że na obszarze objętym ewidencją może występować dodatkowe uzbrojenie podziemne, o którego istnieniu nie uzyskano informacji.
Zakres opracowania oznaczono kolorem czerwonym.

MAPA DO CELÓW PROJEKTOWYCH

ARK. 7 (9)

Skala 1 : 1000

Mapę zasadniczą zaktualizował i mapę do celów projektowych opracował geodeta upr. inż. Zbigniew Grudzień
Końskie; 2017.01.10

ZESTAWIENIE ARKUSZY

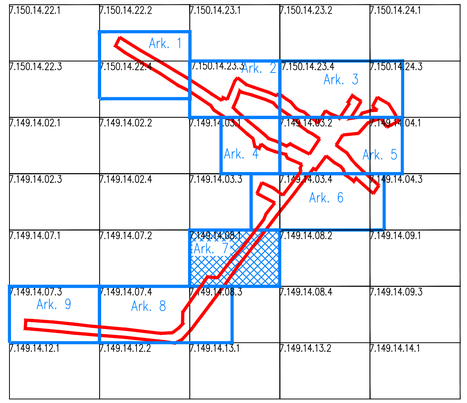

SZKIC LOKALIZACJI

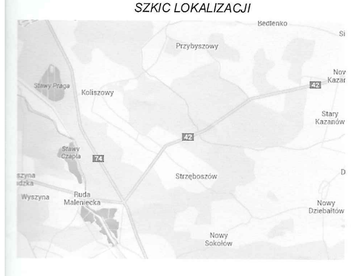

Niniejsza mapa została opracowana na podstawie mapy do celów projektowych, przyjętej do zasobu PODGiK w Końskich pod nr P.2605.2017.345 z dn. 01.03.2017 r.
Stwierdza się zgodność treści mapy z oryginałem.

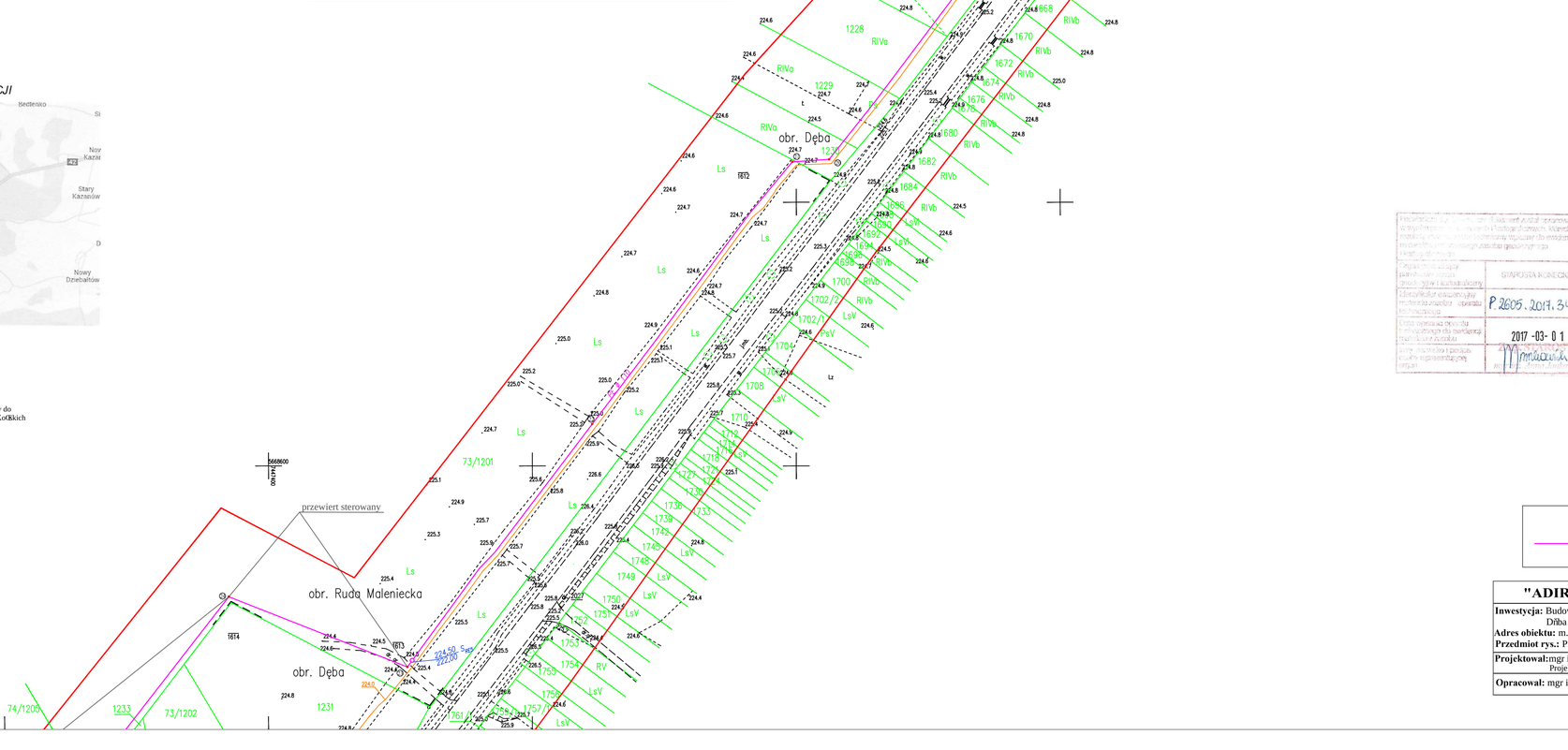

STAROSTA KONECKI
P.2605.2017.345
2017 -03- 01

LEGENDA

Projektowana kanalizacja ciśnieniowa

"ADIR" Sp. z o.o. Kielce	Projekt Wykonawczy Data: 03.2017 r
Inwestycja: Budowa kanalizacji sanitarnej w miejscowości Dęba i Dęba Kolonia, gmina Ruda Maleniecka. **Adres obiektu:** m. Dęba, Dęba Kolonia, Ruda Maleniecka. **Przedmiot rys.:** Projekt zagospodarowania terenu	**Rys. 7** Skala 1:1000
Projektował: mgr inż. Jarosław Markiton Upr Nr AG.II.4/ZO/7131-2/377/01 Projektant sieci, instalacji i urządzeń wodociągowych i kanalizacyjnych	
Opracował: mgr inż. Krzysztof Bielecki	